

MODULARIO
F. rig. rend. 497

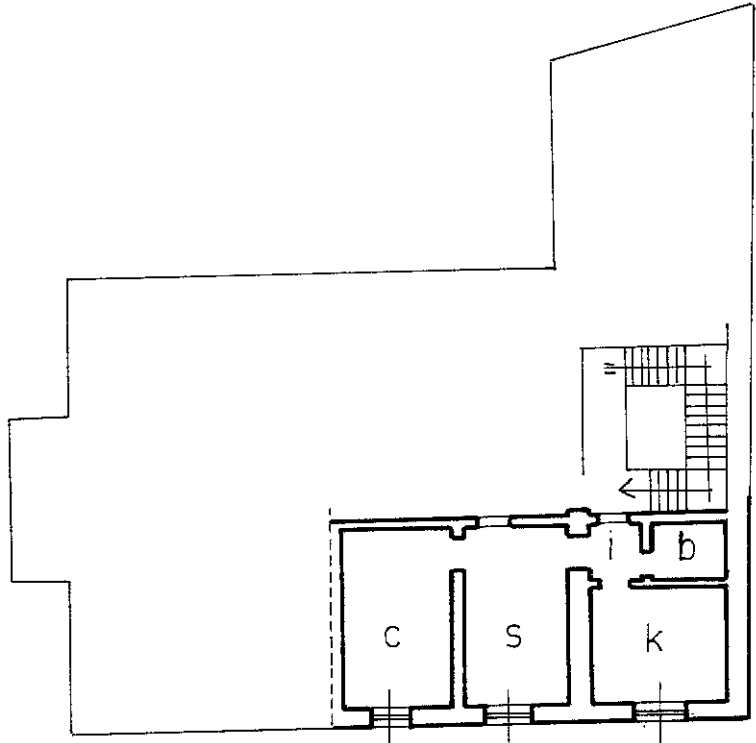


MINISTERO DELLE FINANZE
DIREZIONE GENERALE DEL CATASTO E DEI SS.TT.EE.
CATASTO EDILIZIO URBANO (RDL 13-4-1939, n. 652)

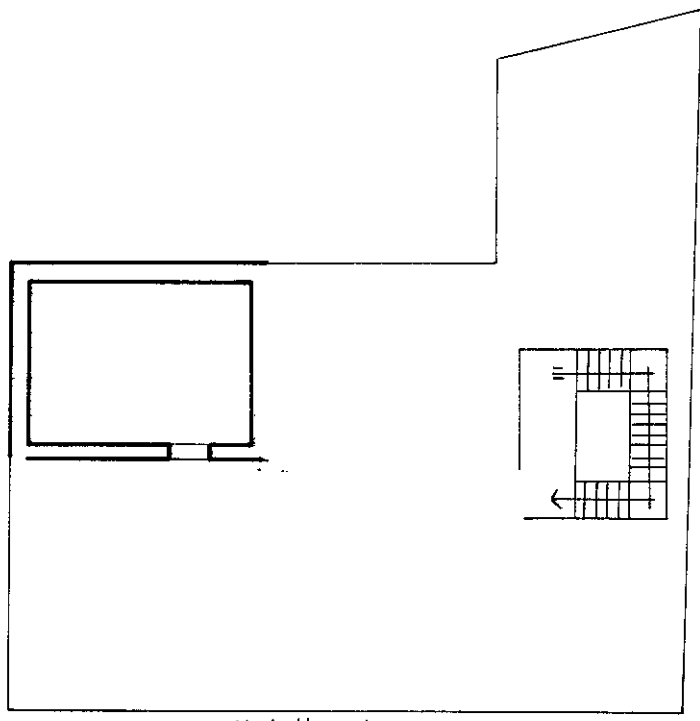

MOD. BN (CEU)

LIRE
250

Planimetria di u.i.u. in Comune di COMO via RIENZA civ. 4



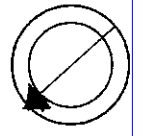
pianta primo piano h. 310



pianta piano sottotetto h. 180

*138m AP
APC 2*

ORIENTAMENTO



SCALA DI 1:200

Ultima planimetria in atti
Dichiarazione di N.C.

Data di Denuncia di Variazione: 11/02/2026 - n. CO0043417 - Richiedente: 04059870131

Totale schede: 1 - Formato di acquisizione: A4(210x297) - Formato stampa richiesto: A4(210x297)


Identificativi catastali
F. 9
n. 945 sub. 40

Compilata dal arch. sala edoardo
(Titolo, cognome e nome)

Isritto all'albo degli arch.

della provincia di como n. 636

RISERVATO ALL'UFFICIO



invariato
Catasto dei Fabbricati - Situazione al 11/02/2026 - Comune di COMO (C933) - < Sez. urbana BOR - Foglio 9 - Particella 945 - Subalterno 40 >
VIA RIENZA n. 4 Piano 1-4